
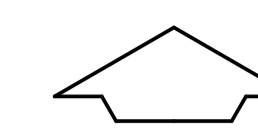


NAGYBERKI KÖZSÉG

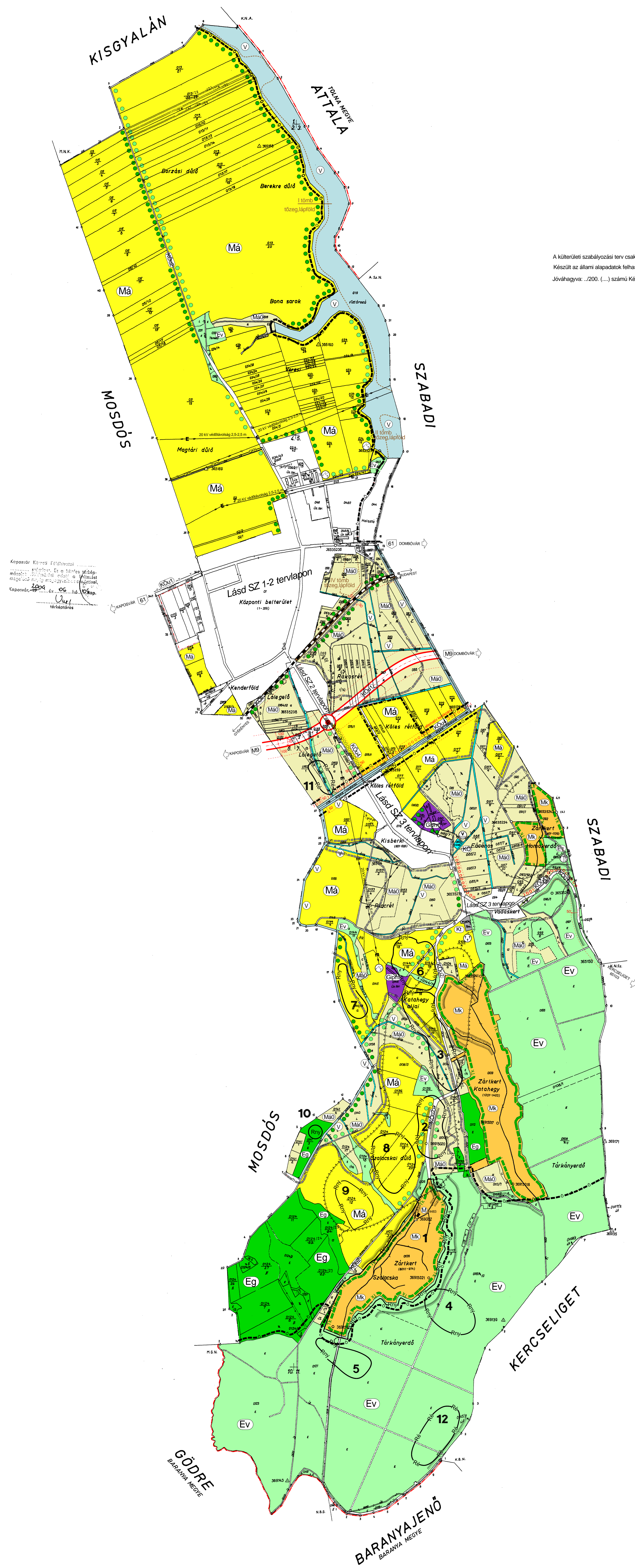


KÜLTERÜLETI SZABÁLYOZÁSI TERVE M=1:10.000

SZK

A külterületi szabályozási terv csak a helyi építési szabályzattal együtt érvényes.
Készült az állami alapadatok felhasználásával.
Jóváhagyva: .../200. (...) számú Képviselőtestületi rendelettel.

Megnevezés:	Nagyberki Község Rendezési Terve	Rapszám:	SZK
Tervező:	Külterületi szabályozási terv	Évesszám:	6/2003
Tervező:	Dr Fazekas Sándorné TT1 14-0282/02 7400 Kaposvár, Szegfű u. 33.	Méretarány:	M=1:10.000
		Dátum:	2005. december.



JELMAGYARÁZAT

	KÖZGAZDASÁGI ÉS MEGYEHATÁR
	KÖZGAZDASÁGI HATÁR
	BELTERÜLETI HATÁR (MEGLÉVŐ)
	BELTERÜLETI HATÁR (TERVEZETT)
	FŐKÖZLEKÉSI UT. TERVEZETT (M 8-BES)
	KÖLKEDEBBI TERÜLET, KÖZÚT
	KÖLKEDEBBI TERÜLET, VASÚT
	VEHŐVÉDELMI ZÓNÁ
	HEREDÉKSÁVÓ TERVEZETT (MEGLÉVŐ)
	MEGRŐZÖGÖLT NYELVTERÜLETI HATÁR (TÖRZS. LAPFÖLD)
	NYELVTERÜLETI HATÁR (MEGLÉVŐ)
	NYELVTERÜLETI HATÁR (TERVEZETT)
	TERVEZETT TERÜLET HATÁRA
	TALAJFELVELEM TERÜLET HATÁRA
	ÖKOLOGIAI ZÖLD FÖLDES HATÁRA
	ELEKTROMOS VEZETÉK, 20 kV (váltóáramú) 2,5-2,5 M
	GPN
	NAGYKÖZPONTI HÁLÓZAT, ORSZÁGOS OPTIKAI KÁBEL
	VEHŐVÉDELMI TERÜLET
	MÉRLEK PARTIAL. RÉSZ
	ÁLTALÁNOS MEZŐGAZDASÁGI TERÜLET
	ÁLTALÁNOS MEZŐGAZDASÁGI TERÜLET NEM BEÉRTHETŐ
	KERTES MEZŐGAZDASÁGI TERÜLET
	KERTES MEZŐGAZDASÁGI TERÜLET NEM BEÉRTHETŐ
	GAZDASÁGI ÉRŐ
	VEDELM. ÉRŐ
	KÜLÖNLEGES TERÜLET-TÍPUS
	KÖZMŰTERÜLET (ÖNÁLLÓTÍPUS)
	MEZŐGAZDASÁGI ÖZEM TERÜLET
	VÁZLATKÖZLEKÉSI TERÜLET
	JELNYELV HATÁR
	TELEPÍTENDŐ FASOR
	KÖLKEDEBBI TERÜLETI HATÁR (TERVEZETT)
	SÉTÉNYES HATÁR (MEGLÉVŐ)
	TRANSZFORMÁTOR ÁLLOMÁS
	SÉTÉNYES HATÁR (MEGLÉVŐ)
	ATJÁRÓ HATÁR
	VÍZNYELV HATÁR
	MŰEMLEK